

Uit de Bussumse Historie

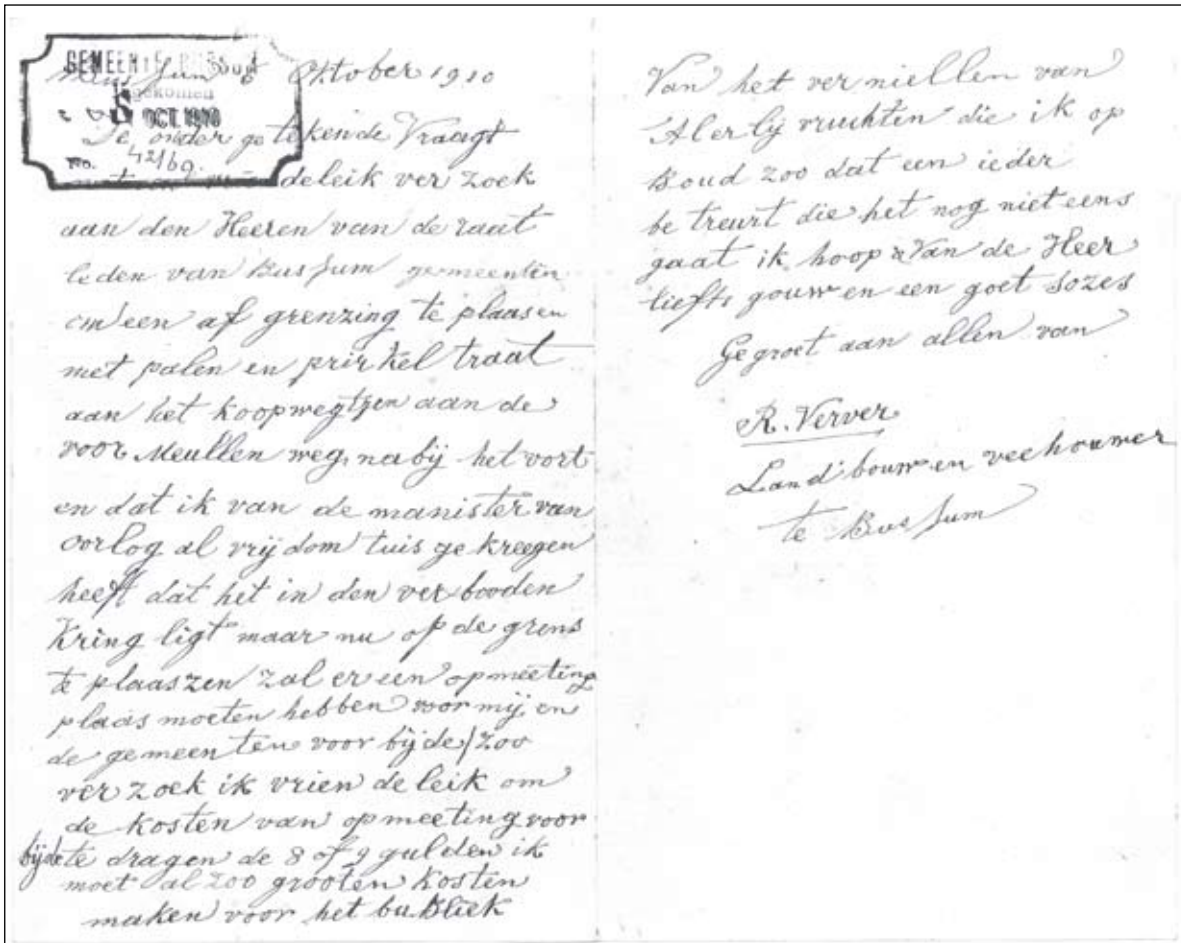
'Liefte gouv en een goet sozes'

De gronden ten zuiden van de Huizerweg werden in 1902 door een grenswijziging Bussums gebied. Daarvoor strekte de gemeente Hilversum zich uit tot aan de straatweg Bussum-Huizen.

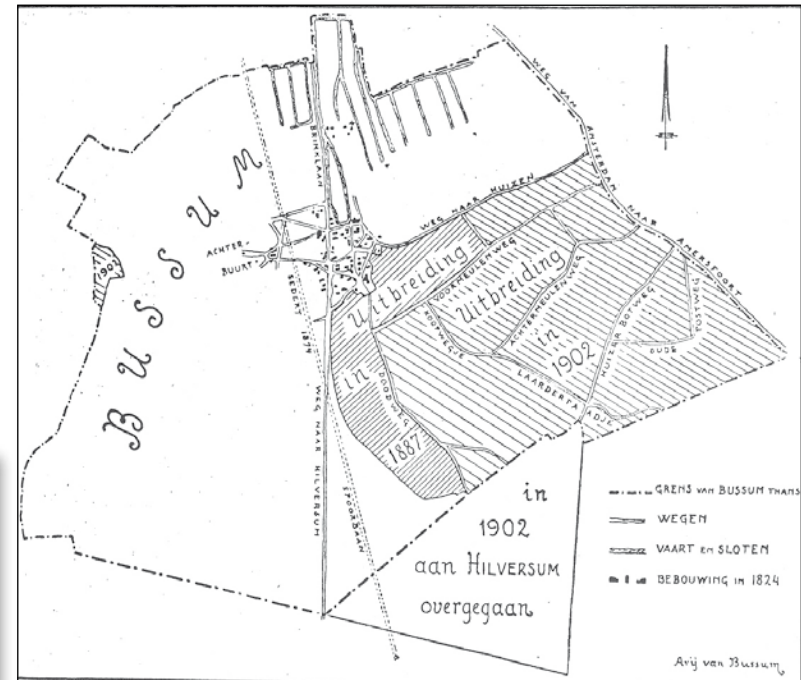
Vanuit Hilversum gezien lag er ten Noorden van de heide nog

een strook met talloze bewerkte akkertjes rondom enkele vooruitgeschoven verdedigingswerken van de vesting Naarden. Een weinig interessante uithoek. Hilversum liet zich dan ook weinig gelegen liggen aan deze enggronden en stond bijvoorbeeld sterk vervuilende industrie aan

de Huizerweg toe. De zandpaden tussen de groentebedden en fruitbomen werden niet onderhouden. De (vaak Bussumse) eigenaren van de akkertjes kwamen in een nieuwe positie na de grensverandering. Het snel groeiende Bussum knapte steeds meer uit haar voegen en



Zonder toestemming van het Ministerie van Oorlog mocht er nabij het fort zelfs geen hek geplaatst worden



**VRIJWILLIGE
 Openbare Verkoop.**

De Notaris S. SCHEFFELAAR KLOTS te Bussum, zal op **Woensdag 14 Juni 1911**, des namiddags na 7 $\frac{1}{2}$ uur, in het hotel „DE ROZENBOOM” te Bussum, voor de erven van wijlen Mejuffrouw de Wed. H. POST in het openbaar

veilen en verkopen:

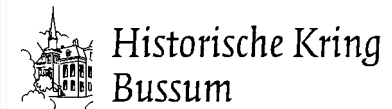
Een **Woon- en Winkelhuis** en een **Heerenhuis**, met Ondergrond, Erven en Tuin, allergunstigst staande en gelegen, aan de **HEERENSTRAAT**, op den hoek van de **SPIEGELSTRAAT**, nabij de kom van het dorp, in het Spiegel te Bussum, kad. Sectie A. nrs. 7528 en 3488, te zamen groot 11 A. 53 cA.
 Op te veilen in 6 perceelen, combinatiën en massa.

Een perceel **Bouwland**, op Meulen in den Eng te Bussum, kadaster sectie D. nr. 70. groot 59 A. 50 cA.
 Breeder bij bijlet omschreven.

'Op Meulen', 'Voor Meulen' en 'Achter Meulen' waren informele gebiedsaanduidingen

-van de oude veldwegen zijn alleen de Doodweg (als Laarderweg), de Voormeulenweg en de Oude Postweg (als Leeuweriklaan) bewaard gebleven

plande uitbreidingen in zuidelijke richting. Een langdurig proces van het opkopen, ruilen en onteigenen van de kleine perceeltjes kwam op gang. De eerste verharde wegen werden na 1910 aangelegd. Een brief aan de Bussumse gemeenteraad (6 oktober 1910) en een veilingbericht uit de Bussumsche Courant van 17 mei 1911 illustreren het begin van de gebiedsontwikkeling.
 HANS JONKER



Huizerweg 54 - 1402 AD Bussum
 Telefoon 035 691 29 68
 www.historischekringbussum.nl